








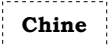








# UNE INÉGALE INTÉGRATION DES TERRITOIRES DANS LA MONDIALISATION




## 1) LES ESPACES CENTRAUX DE LA MONDIALISATION

	Membre du G8
	Pays de la Triade au cœur du processus de mondialisation
	Mégalopole
	Mégalopole en formation
	Grande interface maritime
	Ville de rang mondial (ville globale)
	Grande place financière
	Espace abritant de nombreux paradis fiscaux
	Espace littoral largement ouvert au tourisme international

## 2) LES ESPACES PÉRIPHÉRIQUES INTÉGRÉS

	Pays membre du G20 (hors G8)
	Autres pays développés (pôle océanien, cône sud américain, Israël)
	NPI (Nouveaux Pays Industrialisés) de 1ère génération fortement intégrés (les Dragons)
	NPI de 2ème génération, lieu de convergence de nombreux IDE (les Tigres)
	BRICSAM (Grandes puissances émergentes + Russie réémergente)
	Rentiers du pétrole
	Autres États intégrés mais dominés (pays ateliers, fournisseurs de produits de base, pays touristiques)

## 3) LES ESPACES EN MARGE DE LA MONDIALISATION

	PMA (Pays les Moins Avancés), très fragilisés
	États en rupture avec le monde occidental
	États déchirés par les crises et les guerres