




# QUELLE PLACE GEOSTRATEGIQUE LES ESPACES MARITIMES OCCUPENT-ILS DANS LA MONDIALISATION ?

## I) Des espaces convoités


 Espaces conflictuels revendiqués par plusieurs Etats


 Revendications territoriales de la Russie sur la zone arctique


 Ressources halieutiques souvent disputées

 Gisements d'hydrocarbures exploités en off-shore

## II) Les littoraux, des espaces ouverts au commerce international


 Grandes façades maritimes ouvertes sur le Monde


 Les quatre premiers ports mondiaux

 Autres grands ports industriels et commerciaux


 Grandes routes maritimes empruntées par le commerce international


*Ormuz* Grand détroit


 Canal interocéanique


 Zones exposées à des actes de piraterie

## III) Des espaces militarisés

 Flotte de guerre américaine


 Base navale américaine


 Base navale russe

 Autre grande base navale


## IV) Des espaces touristiques


 Littoral essentiellement voué au tourisme balnéaire


 Premier port de croisière au monde


 Zone de tourisme de croisière


## V) Des espaces exposés à de risques technologiques et naturels


 Marées noires récentes liées au transport d'hydrocarbures

 Zones exposées à un risque de pollution radioactive


 Zones exposées à des risques tectoniques (tsunamis)


 Zones exposées à la menace des ouragans

 Espaces menacés par l'élévation du niveau de la mer liée au réchauffement climatique

 Grande barrière de corail fragilisée et protégée par l'UNESCO

## VI) Des espaces autrefois sanctuarisés mais qui offrent aujourd'hui de nouvelles opportunités

 Ouverture des routes du Nord provoquée par le réchauffement climatique

 Réserves potentielles en hydrocarbures et en minerais